

Asociación de los orígenes de la ciencia de Arizona

Las Sagradas Escrituras

La Confusión Delineada

Segunda Parte

Génesis 10:6-15



Génesis 10:6 Los hijos de Cam:
Cus, Mizraim, Fut y Ccanaán.
¿Dieron origen a cuáles naciones?



Cus, lo mismo como “Kish,” está traducido usualmente en el Antiguo Testamento como “Etiopía,” una tierra identificada en las tablillas Tell El Armana como “Kashi.”



Mizraim es el nombre usual para Egipto en la Biblia.



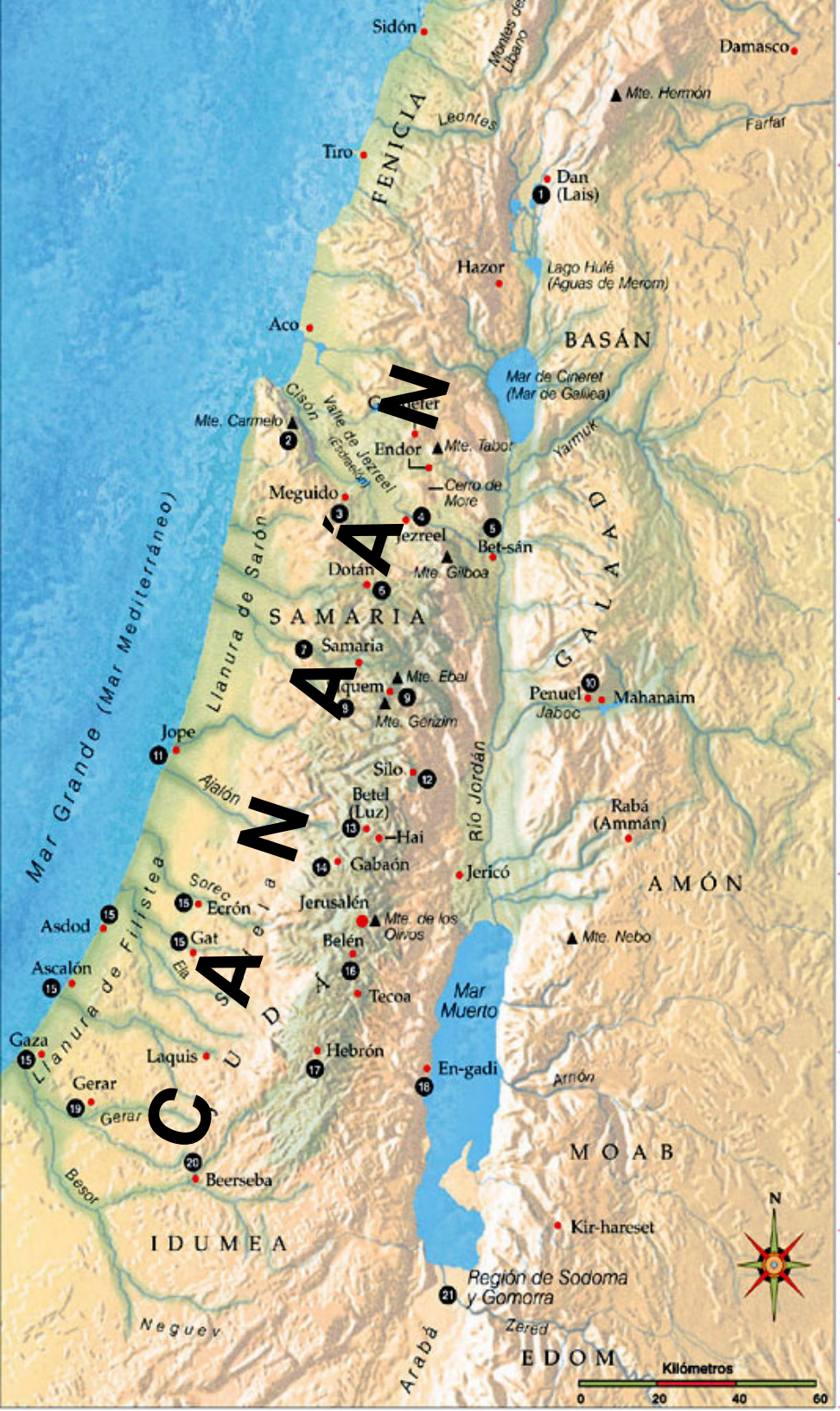
También se llama “la tierra de Cam” en Salmo 105:23.

Libia



Según al historiador judío Josefo, Fut en la Biblia es igual a Libia.





Canaán, el hijo menor de Cam, es obviamente el progenitor de los cananeos.



¿Quién dio origen a las naciones de Arabia?



Génesis 10:7 Y los hijos de Cus: Seba, Havila, Sabta, Raama y Sabteca. Todos al parecer colonizaron en Arabia debido a los nombres que permanecieron.






¿Cuál de los hijos de Cus dieron origen a la nación del Sudán?

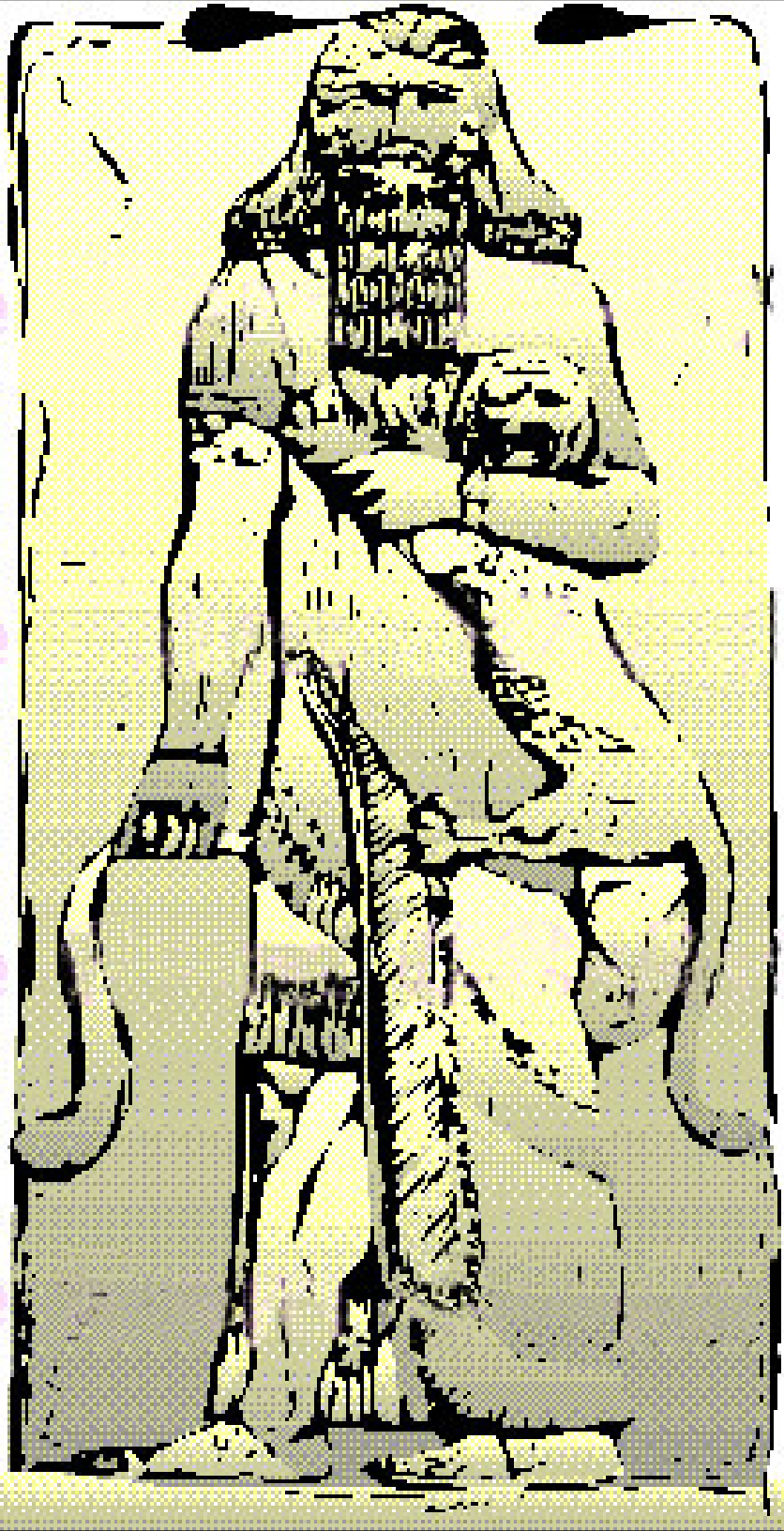


Seba después emigró al Sudán, dando su nombre a los Sabeos (Isaías 45:14).



Seba y Dedán aparentemente eran arabeos muy bien conocidos en tiempos de Abraham porque dos de los nietos con Cetura fueron nombrados en honor de ellos (Genesis 25:3).





¿Cuál hijo
adicional de
Cus se hizo
el gran líder
de su tiempo
y qué
significa su
nombre?



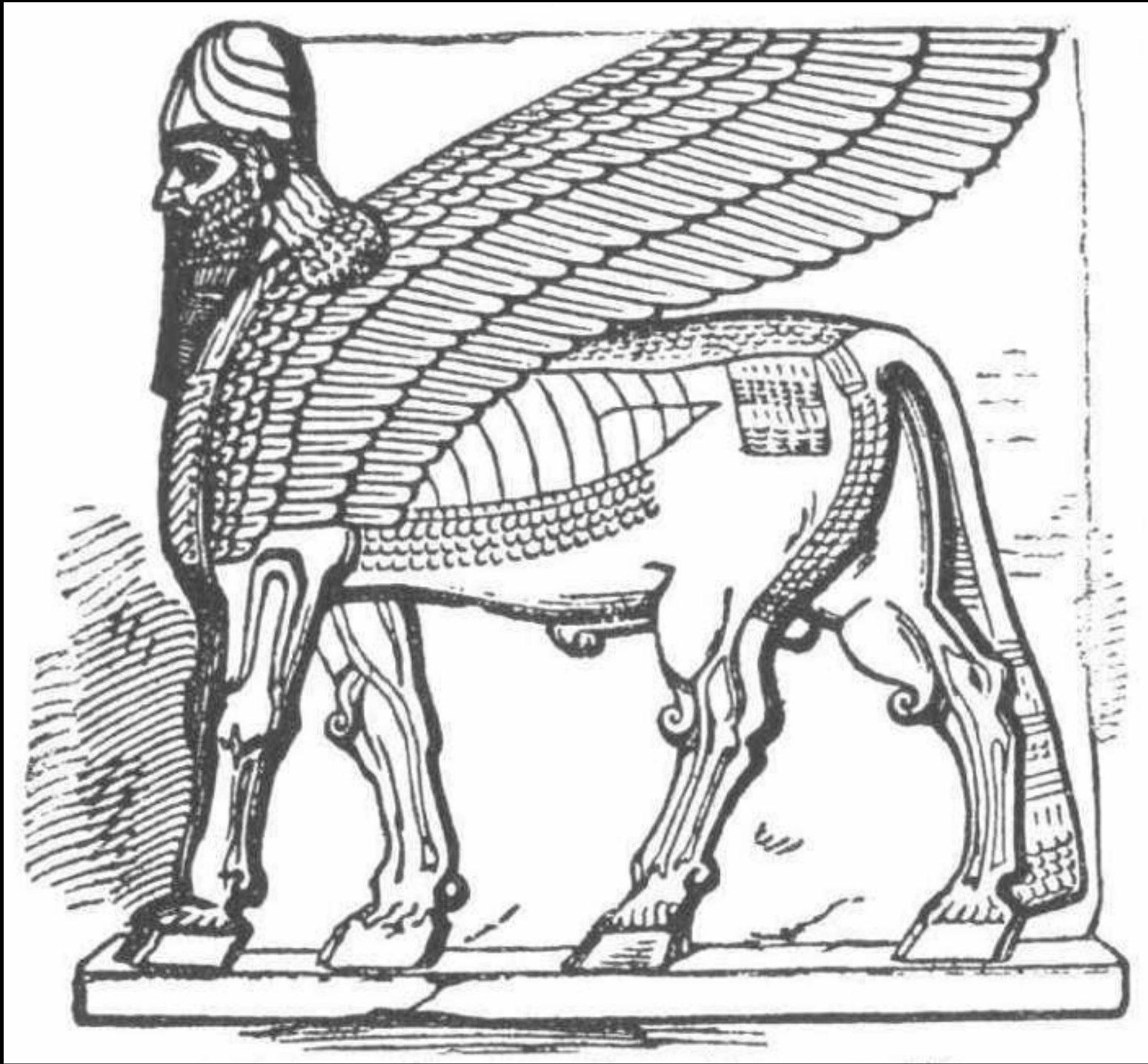
Nimrod



Génesis 10:8
Y Cus engendró
a Nimrod, quien
llegó a ser el
primer
poderoso
en la tierra.

Nimrod significa
“vamos a
rebelarnos!”

¿Cómo ganó Nimrod aclamación?





Génesis 10:9

Este fue vigoroso cazador delante de Jehová; por lo cual se dice: Así como Nimrod, vigoroso cazador delante de Jehová.



c. 2000 años a.C.

¿Dónde
estableció
Nimrod
su reino?

*Nimrod deificado:
Antiguo artefacto de Nínive*

Génesis 10:10

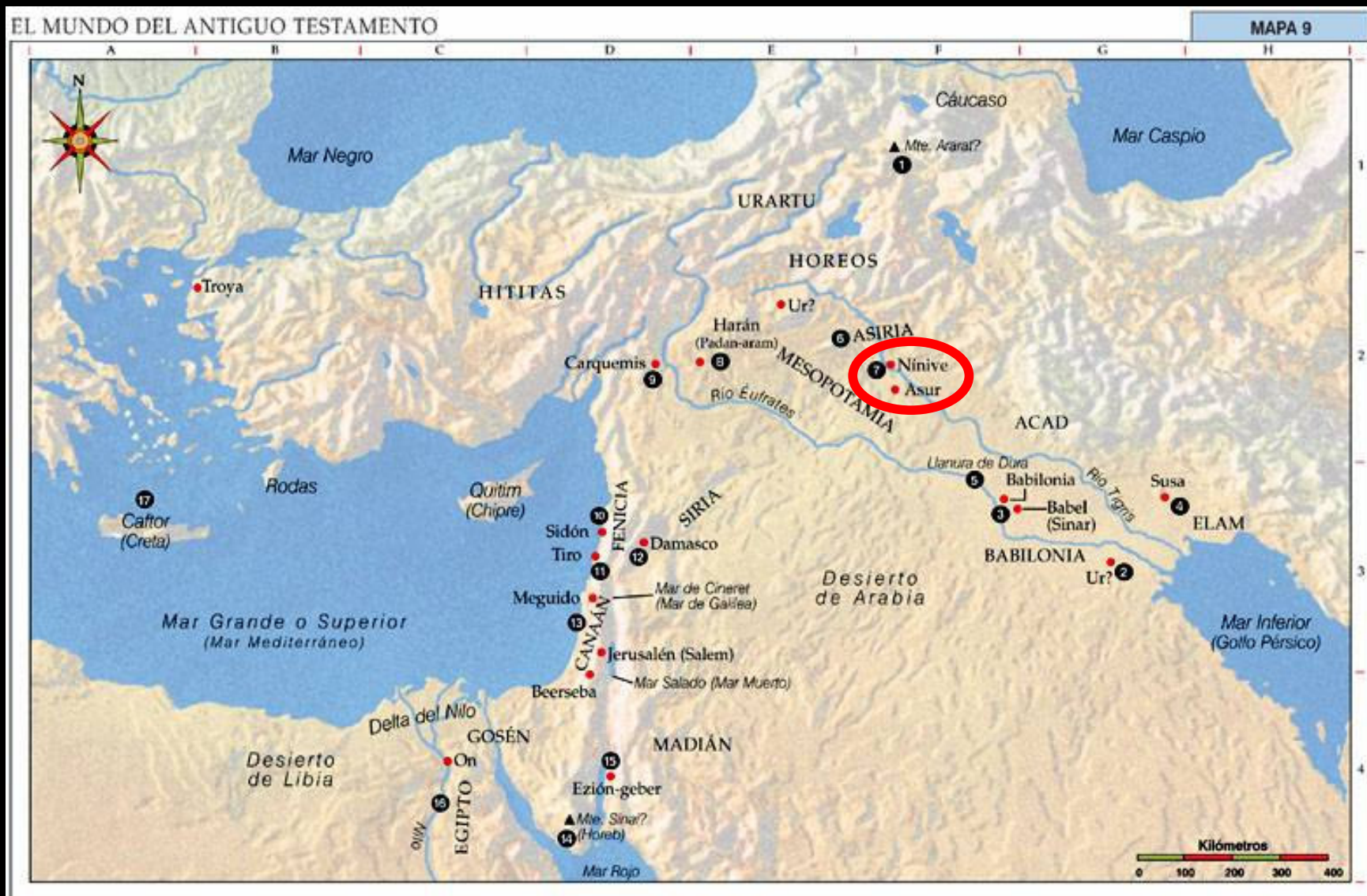
Y fue el comienzo de su reino Babel, Erec, Acad y Calne, en la tierra de Sinar.





¿Quién fundó el principio de lo que después sería el imperio asirio, y hoy en día es Siria moderna?

Nimrod, pero el nombre de Asur quedó.
Génesis 10:11 De esta tierra salió para
Asiria, y edificó Nínive, Rehobot, Cala,




Génesis 10:12 y Resén entre
Nínive y Cala, la cual es ciudad
grande. ¿Qué significa eso?





Cala, todavía llamado “Nimrud”, ha sido excavado aproximadamente 32 kilómetros al sur de Nínive. Éstas tres ciudades satélites junto con Nínive componen un complejo metropolitano.

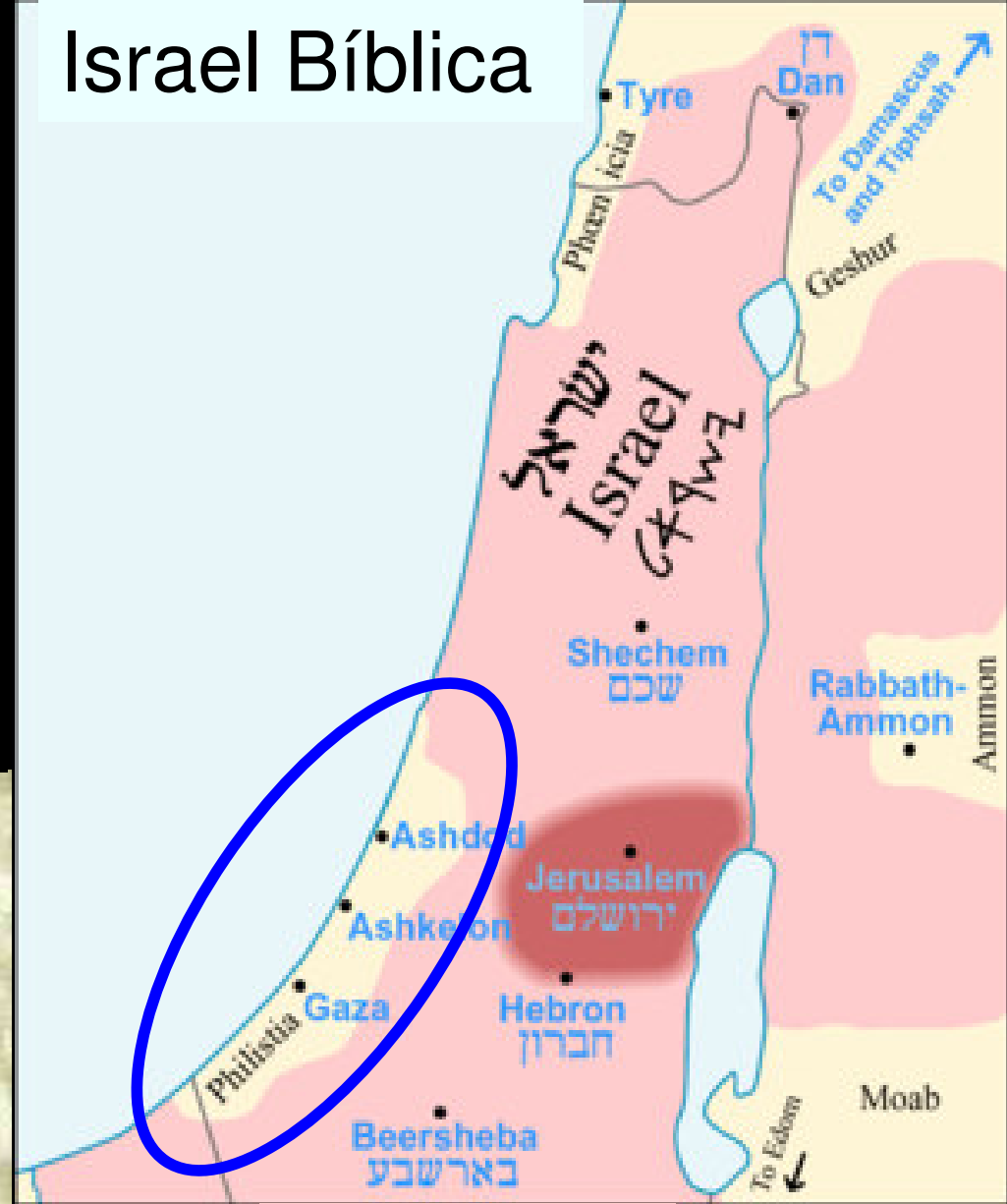
Génesis 10:13 Mizraim engendró ...
14 ...a Patrusim, a Casluhim, de donde
salieron los filisteos, y a Caftorim.
¿Dieron origen a cuáles naciones?



Los patruseos vivían en Patros, o alto Egipto, los casluhitas en Filistea, y los caftoritas en Creta, y después ellos más tarde se movieron a Filistea.



Israel Bíblica



Filistea



¿De quién
tomó
nombre
la ciudad
principal de
los fenicios?



Génesis 10:15
Y Canaán
engendró
Sidón su
primogénito ...

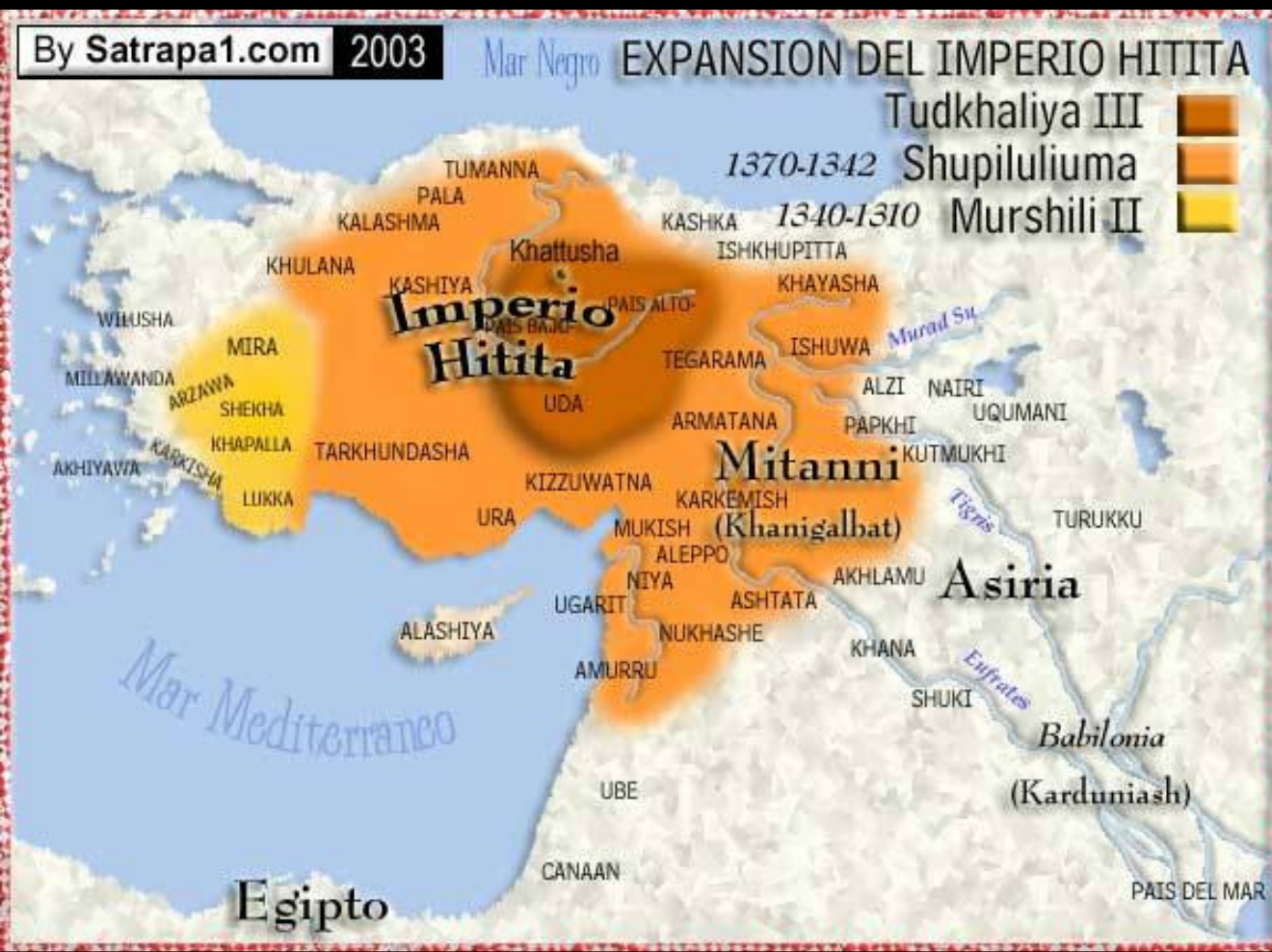
La ciudad de
Sidón todavía
existe hoy
en día.

¿Quién dio origen a los hititas?



Génesis 10:15 Y Canaán engendró ... Het.

El imperio hitita duró más que 800 años, y más tarde mucha gente emigró hacia el este. Los Hititas se identifican en inscripciones egipcias como los “Kheta”, y en inscripciones cuneiformes de Babilonia como “Khittae”, el cuál puede ser “Cathay”, una palabra antigua inglesa para China.



“Kitai” en el ruso moderno significa China.



Créditos

- # 2 <http://www.hebrewisraelites.org/physicalapp.htm>
- # 3 <http://www.atlasescolar.com.ar/mapas/ethiopia.gif>
- # 4 <http://personal.telefonica.terra.es/web/rdlpar/images/mapaegip.gif>
- # 5 <http://www.atlasescolar.com.ar/mapas/libya.gif>
- # 6 <http://scriptures.lds.org/es/biblemaps/map10.jpg>
- # 7 http://www.lib.utexas.edu/maps/middle_east_and_asia/saudi_arabia_rel_2003.jpg
- # 8 <http://www.proel.org/img/alfabetos/arabia.gif>
- # 9 <http://www.atlasescolar.com.ar/mapas/sudan.gif>
- # 10 <http://www.geocities.com/mandaeans/s2.jpg>
- # 11 <http://www.colegiosaofrancisco.com.br/alfa/mapas-mundiais/imagens/mapa-oriente-medio.jpg>

Créditos

- # 12 http://www.biblepicturegallery.com/Samples/ca/teaching/b_study/ot_backg/The%20god%20Nimrod%20which%20may%20be%20related%20to%20the%20hero%20N.gif
- # 13 http://youngavraham.files.wordpress.com/2007/05/cd_nimrod.jpg
- # 14 <http://www.americanpresbyterianchurch.org/Bull-Nimrod.gif>
- # 15 http://www.nimrodleague.org/images/nimrod_copper.jpg
- # 16 <http://www.solarsabbath.org/nimrod%20scan.jpg>
- # 17 http://eternauta.blogdiario.com/img/mapa_sumerios.jpg
- # 18 <http://www.biblepicturegallery.com/free/Pics/Asshur.gif>
- # 19 <http://scriptures.lds.org/es/biblemaps/map9.jpg>
- # 20 <http://www.denemoore.com/images/AssyriaMap%5B1%5D.gif>

Créditos

- # 21 <http://www.aina.org/aol/nimrud/ariel1.jpg>
- # 22 <http://www.crystalinks.com/canaanites.jpg>
- # 23 http://www.proyectosalohogar.com/images/mapa_minoica.jpg
<http://upload.wikimedia.org/wikipedia/commons/thumb/b/b9/Early-Historical-Israel-Dan-Beersheba-Judea-Corrected.png/300px-Early-Historical-Israel-Dan-Beersheba-Judea-Corrected.png>
- # 24 <http://scriptures.lds.org/es/biblemaps/map10.jpg>
- # 25 [http://usuarios.lycos.es/superjulio/IMPERIOS%20DE%20ORIENTE%20MEDIO%201%20\(IRAK,%20SIRIA,%20ISRAEL,%20LIBANO,%20YEMEN,%20ARABIA,%20OMAN\)/Mapas%20Imperiales%20Colonias%20de%20Fenicia1.jpg](http://usuarios.lycos.es/superjulio/IMPERIOS%20DE%20ORIENTE%20MEDIO%201%20(IRAK,%20SIRIA,%20ISRAEL,%20LIBANO,%20YEMEN,%20ARABIA,%20OMAN)/Mapas%20Imperiales%20Colonias%20de%20Fenicia1.jpg)

Créditos

26 <http://www.dkimages.com/discover/previews/902/804189.JPG>

27 http://images.google.com/url?q=http://www.proyectosalohogar.com/images/mapa_hitita.jpg&usg=AFQjCNFO84eTiQ_p85q3ienCOj3zVPGs4Sg